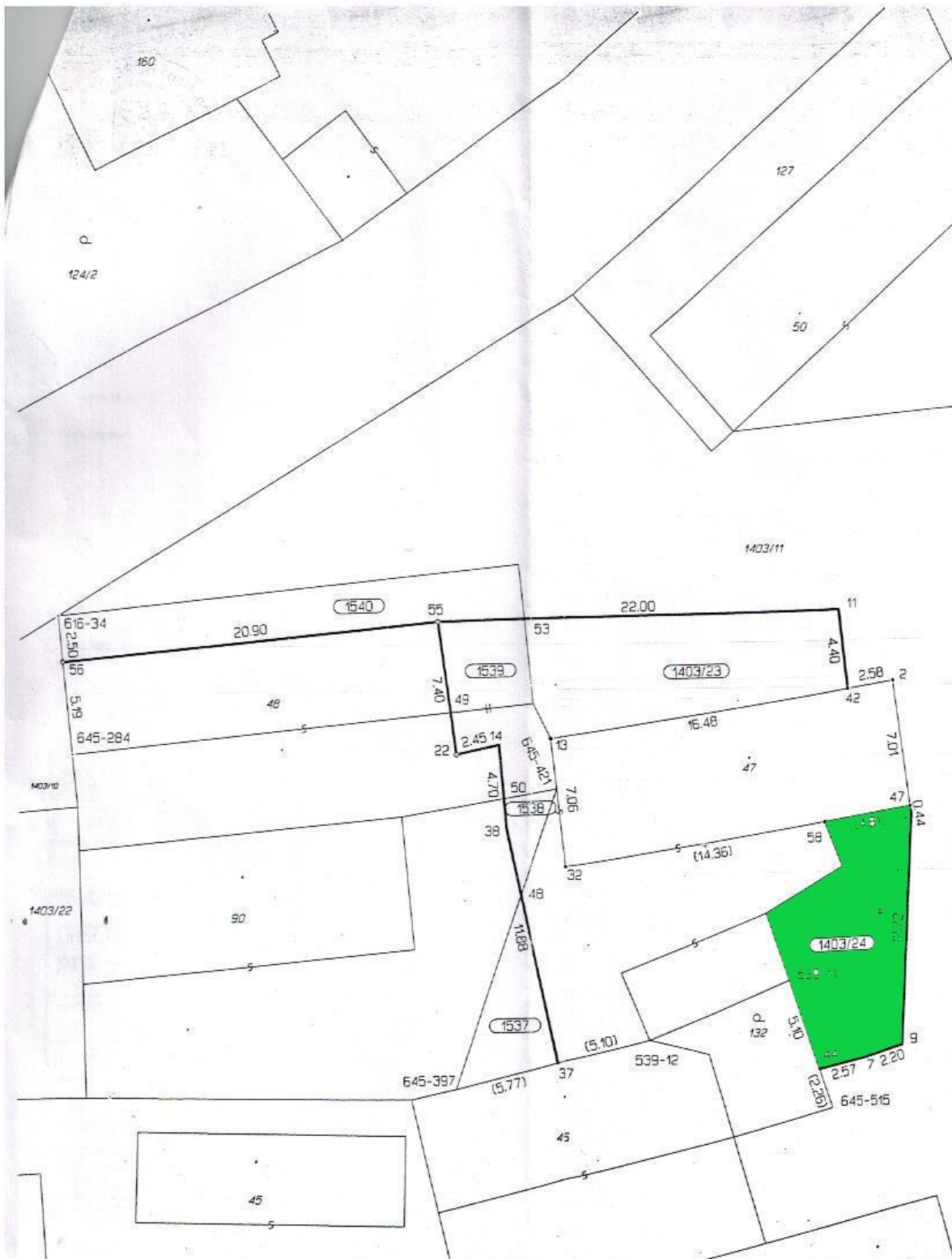


Obec Pičín zveřejňuje
*v souladu s §39 odst. 1 zákona č. 128/2000Sb.,
ve znění pozdějších zákonů*
záměr prodeje části obecního pozemku

Obec Pičín zveřejňuje na úřední desce záměr prodeje oddělené části pozemku parc. č.1403/11 k.ú. Pičín, zapsaného na LV 10001 pro obec Pičín, katastrální území Pičín, vedeného v katastru nemovitostí u Katastrálního úřadu pro Středočeský kraj, katastrální pracoviště Příbram dle přiloženého zákresu. Jedná se o oddělenou část - pozemek parc. č.1403/24 k.ú. Pičín podle GP 656-17/2012 ze dne 1.8.2012.

RNDr. Lenka Kupková, starostka



VÝKAZ DOSAVADNÍHO A NOVÉHO STAVU ÚDAJŮ KATASTRU NEMOVITOSTÍ														
Dosavadní stav				Nový stav										
Označení pozemku parc. číslem	Výměra parcely		Druh pozemku Způsob využití	Označení pozemku parc. číslem	Výměra parcely		Druh pozemku Způsob využití	Typ stavby Způsob využití	Způsob určení výměr	Porovnání se stavem evidence právních vztahů				
	ha	m ²			ha	m ²				Díl přechází z pozemku označeného v katastru nemovitosti	dřívější poz. evidenci	Číslo listu vlastnictví	Výměra dílu	
st.47	*1)	2	37	zast. pl.	st.47	2	77	zast. pl.	č.p.17 rod.dům	0				
					1537		26	ostat. pl. jina plocha		0	st.47	17	26	
st.48		3	24	zast. pl. zbořeniště	st.48	2	19	zast. pl. zbořeniště		0	st.48	17	2	19
					1539		40	ostat. pl. jina plocha		0	st.48	17	40	
					1540		65	ostat. pl. jina plocha		0	st.48	17	65	
st.90		3	24	zast. pl.	st.90	3	15	zast. pl.	č.p.75 rod.dům	0				
					1538		9	ostat. pl. jina plocha		0	st.90	34	9	
1403/11		21	20	ostat. pl. ostat. komunikace	1403/11	19	46	ostat. pl. ostat. komunikace		0				
					1403/23		96	ostat. pl. jina plocha		0	1403/11	10001	96	
					1403/24		78	ostat. pl. jina plocha		0	1403/11	10001	78	
		30	05			30	71							

*1) návrh na změnu výměry podle §29 odst.1) písm. d) vyhlášky č. 26/2007 Sb. v platném znění

Pozn.: na pozemcích č. 1537,1538,1539 a 1540 nestojí budova

Ověřuje se, že tato kopie souhlasí s geometrickým plánem



4.10.2018 E. 5/2018



Hořejšová

Zpřesnění geometrického a polohového určení pozemků podle § 19a odst. 4 katastrálního zákona navržené v tomto geometrickém plánu lze v katastru nemovitostí provést jen na základě souhlasného prohlášení podle § 85 odst. 6 katastrální vyhlášky.

Dělit nebo scelovat pozemky lze jen na základě územního rozhodnutí, pokud podmínky pro ně nejsou stanoveny jiným rozhodnutím nebo opatřením.

GEOMETRICKÝ PLÁN pro rozdělení pozemku a průběh vlastnických upřesněné hranice pozemků	Náležitostmi a přesností odpovídá právním předpisům.	Katastrální úřad, katastrální pracoviště souhlasí s očíslováním parcel.
	 <i>Hořejšová</i>	 2 <i>Antropiusová</i>
Vyhotovil: Ing. Hana Hořejšová-GEODET Jasná 649, 261 01 Příbram II	Geometrický plán ověřil úředně oprávněný zeměměřický inženýr: Ing. Hana Hořejšová	Souhlas katastrálního úřadu, katastrálního pracoviště potvrdil: Miluše Antropiusová
Číslo plánu: 656-17/2012 Okres: Příbram Obec: Pičín Katastrální území: Pičín	Dne 1.8.2012 Číslo 33/2012	Dne 9.8.2012 Číslo 1080/2012
Mapový list: KMD Kód způsobu určení výměr je určen podle §77 odst. 2 vyhlášky č. 26/2007 Sb.	Úředně oprávněný zeměměřický inženýr odpovídá za odbornou úroveň geometrického plánu, za dosažení předepsané přesnosti a za správnost a úplnost náležitostí podle právních předpisů.	Jeden vpravo geometrického plánu a předepsané přílohy jsou uloženy u katastrálního úřadu, katastrálního pracoviště
Dosavadním vlastníkům pozemků byla poskytnuta možnost seznámit se v terénu s průběhem navrhovaných nových hranic, které byly označeny předepsaným způsobem: plotem, mezníky, zdmi, zapuštěným hřebem		