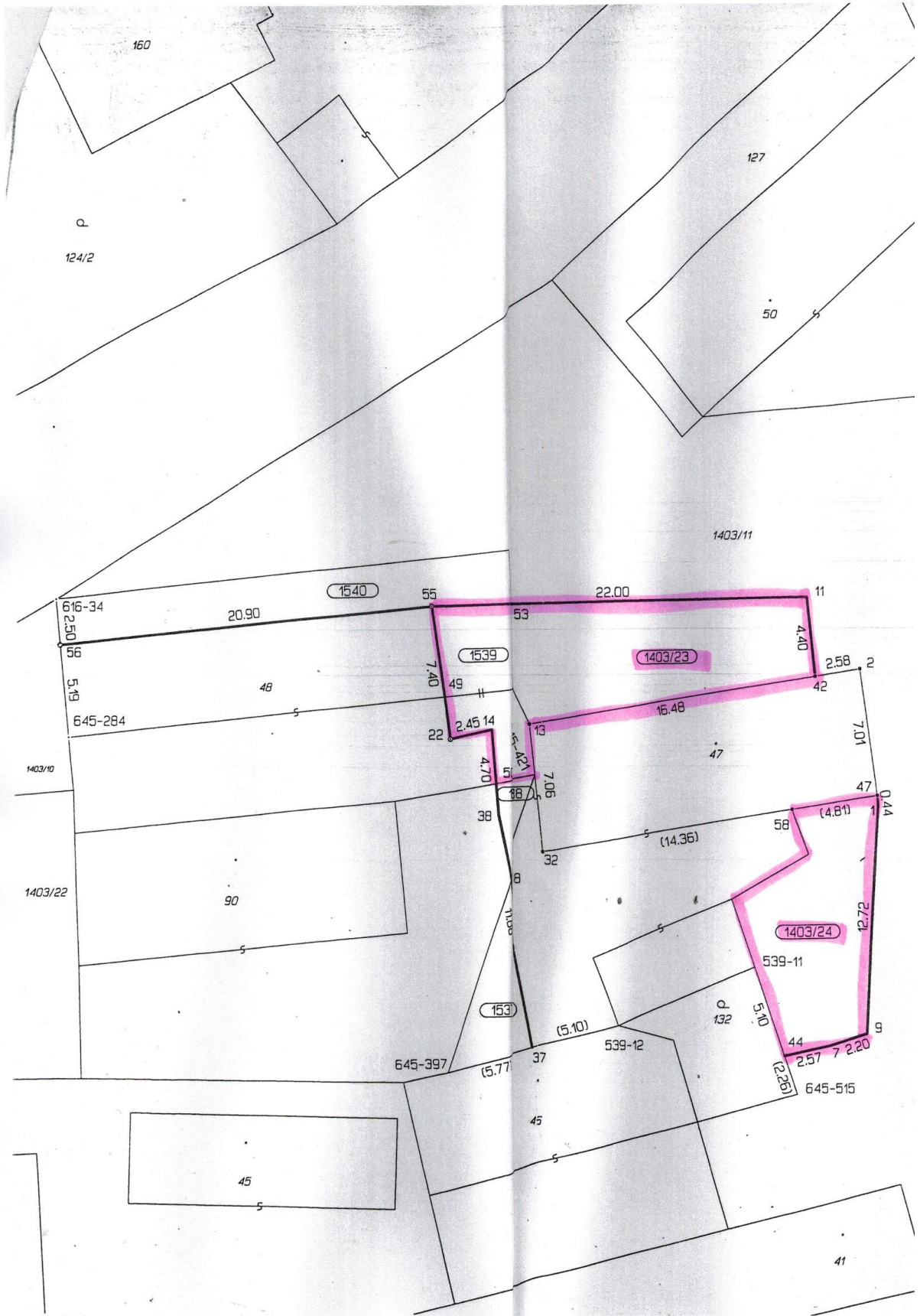


Obec Pičín zveřejňuje
*v souladu s §39 odst. 1 zákona č. 128/2000Sb.,
ve znění pozdějších zákonů*
záměr prodeje části obecního pozemku

Obec Pičín zveřejňuje na úřední desce záměr prodeje oddělených části pozemku parc. č.1403/11 k.ú. Pičín, zapsaného na LV 10001 pro obec Pičín, katastrální území Pičín, vedeného v katastru nemovitostí u Katastrálního úřadu pro Středočeský kraj, katastrální pracoviště Příbram dle přiloženého zákresu. Jedná se o oddělené části - pozemky parc. č.1403/23 k.ú. Pičín a 1403/24 k.ú. Pičín podle GP 656-17/2012 ze dne 1.8.2012.

RNDr. Lenka Kupková, starostka



VÝKAZ DOSAVADNÍHO A NOVÉHO STAVU ÚDAJŮ KATASTRU NEMOVITOSTÍ															
Dosavadní stav				Nový stav											
Označení pozemku parc. číslem	Výměra parcely		Druh pozemku Způsob využití	Označení pozemku parc. číslem	Výměra parcely		Druh pozemku Způsob využití	Typ stavby Způsob využití	Způsob využití	Způsob využití	Způsob využití	Porovnání se stavem evidence právních vztahů			
	ha	m ²			ha	m ²						Díl přechází z pozemku označeného v katastru nemovitosti	dřívější poz. evidenci	Číslo listu vlastnictví	Výměra dílu
st.47	*1)	2	37	zast. pl.	st.47	2	77	zast. pl.	č.p.17	rod. dům	0				
					1537		26	ostat. pl.			0	st.47	17		26
st.48		3	24	zast. pl. zbořeniště	st.48	2	19	ostat. pl.			0	st.48	17	2	19
					1539		40	ostat. pl.			0	st.48	17		40
					1540		65	ostat. pl.			0	st.48	17		65
st.90		3	24	zast. pl.	st.90	3	15	zast. pl.	č.p.75	rod. dům	0				
					1538		9	ostat. pl.			0	st.90	34		9
1403/11		21	20	ostat. pl. ostat. komunikace	1403/11	19	46	ostat. pl.			0				
					1403/23		96	ostat. pl.			0	1403/11	10001		96
					1403/24		78	ostat. pl.			0	1403/11	10001		78
		30	05				30	71							

*1) návrh na změnu výměry podle §29 odst.1) písm. d) vyhlášky č. 26/2007 Sb. v platném znění

Pozn.: na pozemcích č. 1537,1538,1539 a 1540 nestojí budova

Ověřuje se, že tato kopie souhlasí s geometrickým plánem



4.10.2018 E. 5/2018



Hořejšová

Zpřesnění geometrického a polohového určení pozemků podle § 19a odst. 4 katastrálního zákona navržené v tomto geometrickém plánu lze v katastru nemovitostí provést jen na základě souhlasného prohlášení podle § 85 odst. 6 katastrální vyhlášky.

Dělit nebo scelovat pozemky lze jen na základě územního rozhodnutí, pokud podmínky pro ně nejsou stanoveny jiným rozhodnutím nebo opatřením.

GEOMETRICKÝ PLÁN pro rozdělení pozemku a průběh vlastníky upřesněné hranice pozemků	Náležitostmi a přesností odpovídá právním předpisům.	Katastrální úřad, katastrální pracoviště souhlasí s očíslováním parcel.
	 <i>Hořejšová</i>	 <i>Miluš Antropiusová</i>
Vyhotovil: Ing. Hana Hořejšová-GEODET Jasná 649, 261 01 Příbram II	Geometrický plán ověřil úředně oprávněný zeměměřičský inženýr: Ing. Hana Hořejšová	Souhlas katastrálního úřadu, katastrálního pracoviště potvrdil: Miluš Antropiusová
Číslo plánu: 656-17/2012 Okres: Příbram Obec: Pičín Katastrální území: Pičín	Dne 1.8.2012 Číslo 33/2012	Dne 9.8.2012 Číslo 1080/2012
Mapový list: KMD Kód způsobu určení výměr je určen podle §77 odst. 2 vyhlášky č. 26/2007 Sb.	Úředně oprávněný zeměměřičský inženýr odpovídá za odbornou úroveň geometrického plánu, za dosažení předepsané přesnosti a za správnost a úplnost náležitostí podle právních předpisů.	Jeden vpravis geometrického plánu a předepsané přílohy jsou uloženy u katastrálního úřadu, katastrálního pracoviště
Dosavadním vlastníkům pozemků byla poskytnuta možnost seznámit se v terénu s průběhem navrhovaných nových hranic, které byly označeny předepsaným způsobem: plotem, mezníky, zdmi, zapuštěným hřebem		